

# 峨眉山市东部片区控制性详细规划（局部调整）

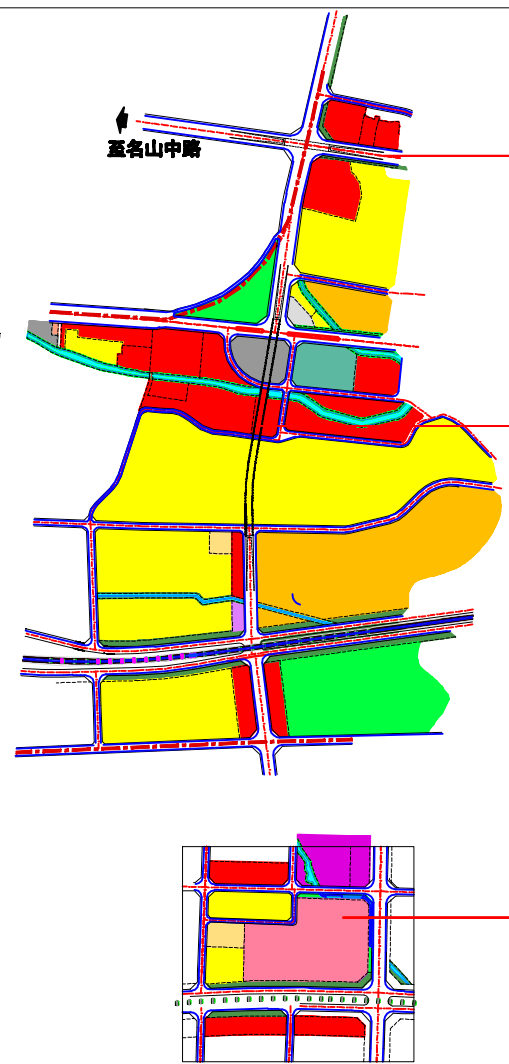
THE CONTROL DETAILED PLANNING FOR THE EASTERN AREA OF THE CITY OF MOUNT EMEI

## 用地布局规划图

1#调整位置：  
(1) 取消名山东路与佛光路规划的下穿隧道。  
(2) 同时对该交叉口进行交通渠化。

2#调整位置：  
取消中信国安峨眉山体育馆规划的下穿隧道。

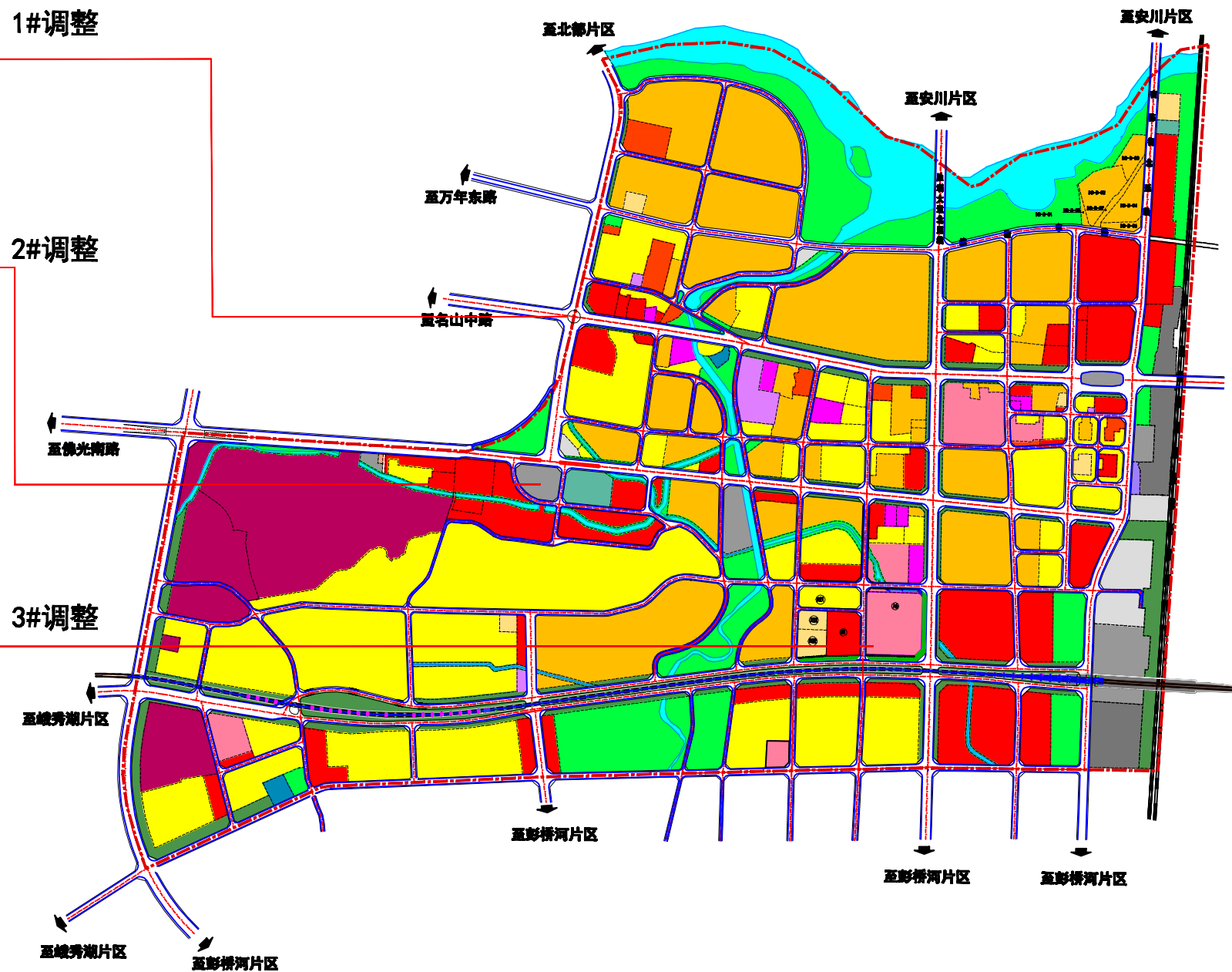
3#调整位置：  
(1) 取消东部片区规划二中高中部用地。  
(2) 同时将该片区用地调整为社会福利用地、幼儿园用地、商业用地。



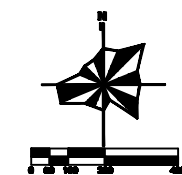
1#调整

2#调整

3#调整



比例尺



图例

住宅用地	商住用地
服务设施用地	中小学用地
行政办公用地	交通设施用地
国防用地	农林牧渔用地
零售商业用地	旅馆用地
商业设施用地	商务设施用地
其他商务设施用地	公用设施用地
公园绿地	其他服务设施用地
防护绿地	供应设施用地
广场用地	地块界线
道路	规划范围线
水系	